

REPUBBLICA ITALIANA



Regione Siciliana

Assessorato dei Beni Culturali e dell'Identità Siciliana
Dipartimento dei Beni Culturali e dell'Identità Siciliana
Soprintendenza per i Beni Culturali e Ambientali
Piazza Duomo, 14 - 96100 Siracusa
tel. 0931.4508211 - fax 0931.21205
PEC: soprprsr@certmail.regione.sicilia.it

Partita Iva 02711070827
Codice Fiscale 80012000826

S17.4

Sezione per i Beni Paesaggistici e
Demoetnoantropologici
Via dell'Amalfitania, 39

Posizione n. _____

Rif. istanza del _____

Siracusa, Prot. n. 1977/EM del 12.9 MAR 2018

Allegati: _____

OGGETTO: D.A. n.5040 del 20.10.2017 - Approvazione del Piano Paesaggistico degli Ambiti 14 e 17
ricadenti nella provincia di Siracusa - Notifica.

Al Sig. Sindaco del Comune di

96011 AUGUSTA

96012 AVOLA

96010 BUCCHERI

96010 BUSCEMI

96010 CANICATTINI BAGNI

96013 CARLENTINI

96010 CASSARO

96010 FERLA

96014 FLORIDIA

96015 FRANCOFONTE

96016 LENTINI

96010 MELILLI

96017 NOTO

96018 PACHINO

96010 PALAZZOLO ACREIDE

96010 PORTOPALO DI CAPO PASSERO

96010 PRIOLO GARGALLO

96019 ROSOLINI

96100 SIRACUSA


96010 SOLARINO

96010 SORTINO

Libero Consorzio Comunale di Siracusa
96100 SIRACUSA

e p. c.

All'Assessorato Regionale dei Beni
Culturali e dell'Identità Siciliana
Servizio Piano Paesaggistico Regionale
PALERMO



Si trasmettono, ai sensi degli articoli 140, comma 4, del D.Lgs. n.42/04 e s.m.i. e 12 del
Regolamento della Legge 1497/39 approvato con R.D. n 1357/40, con effetto di notifica, n.2 copie del

Responsabile procedimento		Dott.ssa Rita Insolia			D.P.R.S. n. 19 del 28/02/2012, G.U.R.S. n. 14 del 06/04/2012		
Stanza	Piano	Tel.	0931.4501111	Durata	Adozione	Ritardo	
Ufficio Relazioni con il Pubblico (URP) - urpsoprprsr@regione.sicilia.it -				Responsabile		Dott. Paolo Tiralongo	
Stanza	204	Piano	terra	Tel.	0931.4508220	Orario e giorni di ricevimento	
						Martedì 9,00/13,00 Mercoledì 9,00/13,00 15,30/17,00	

Supplemento ordinario (parte I) alla GURS n.12 del 16.03.2018 recante il provvedimento indicato in oggetto unitamente al Piano Paesaggistico degli Ambiti 14 e 17 ricadenti nella provincia di Siracusa.

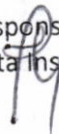
Codesto Comune vorrà provvedere all'affissione per 90 giorni al proprio Albo pretorio del succitato Supplemento ordinario alla GURS, comunicandone a questa Soprintendenza la data di inizio e fine e restituendo una copia del Supplemento ordinario di cui sopra timbrato con gli estremi di avvenuta affissione all' Albo comunale.

L'altra copia della GURS con gli elaborati del Piano Paesaggistico dovrà inoltre essere depositata a disposizione del pubblico presso gli Uffici di codesto Comune.


La copia del Piano su supporto informatico è stata debitamente autenticata con firma digitale, secondo quanto previsto dal Codice dell' Amministrazione digitale - D.Lgs. 7 marzo 2005, n.82, così come modificato dall'art. 1 , lett. i bis del D.Lgs. 30 dicembre 2010, n.235 - conformemente al parere n. 26082/95.11.11 del 12.08.2011, reso sull'argomento dall'Ufficio Legislativo e Legale della Presidenza della Regione Siciliana.

Il Piano Paesaggistico degli Ambiti 14 e 17 ricadenti nella provincia di Siracusa sarà anche consultabile nel Geoportale S.I.T.R. della Regione Siciliana all'indirizzo:
<http://www.sitr.regione.sicilia.it/geoportale>

Il Dirigente Responsabile Sez.4
Dott.^{ssa} Rita Insolia



Il Soprintendente
Dott.^{ssa} Rosalba Parvini



Rl/gr.